

CUEVA DE LA FINCA SIGUANHA

Cobán, Alta Verapaz, Guatemala

Levantamiento con brújula y metro

Longitud: 882 metros

18, 19 y 20 abril 2000

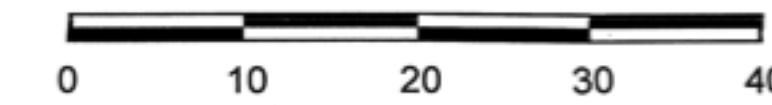
Todas las medidas en metros

por: Matt Kramar
Mateo Oliphant
Nancy Pistole
Jose Antonio Soriano Sanchez

diseñado por Nancy Pistole, 2000

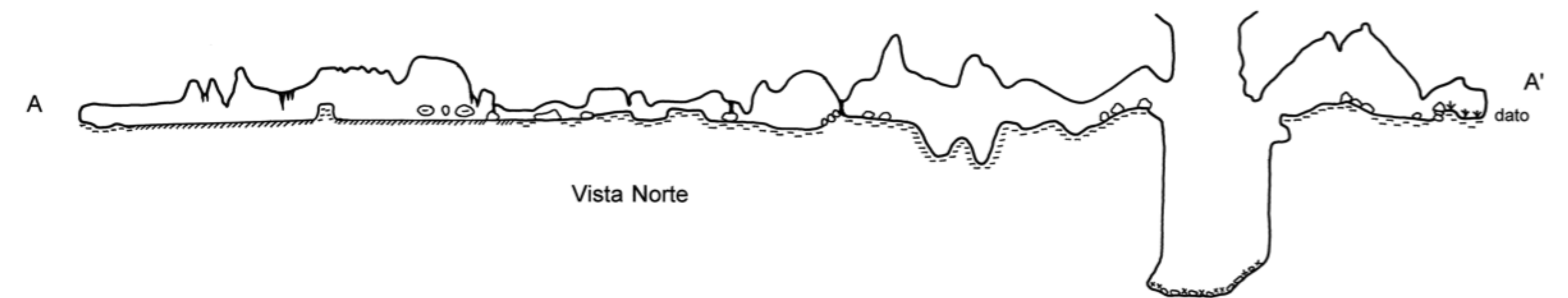
Clave del Mapa

límite de la entrada	----	dripline
galería no medida	- - - -	unsurveyed passage
roca grande	○	boulder
rocas	○○○	breakdown
lodo	- - - -	mud
roca de fondo	✕	bedrock
escombros organicos	***	organic debris
leño	—	log
plantas	***	plants
precipicio	—	drop or ledge
cuesta	—	slope
cambio en la altura del techo	↑↑↑↑	change in ceiling height
puente	—	bridge
estalactitas, estalagmitas	Y Y	stalactites, stalagmites
columna	X	column
travertino	—	flowstone
suelo de la calcita con agua baja	—	calcite floor with shallow water
pozo de agua	—	pool of water
agua corriente	—	flowing water
gotas de agua	—	dripping water
demasiado angosto	d.a.	too tight
profundidad sobre/debajo del dato	2 10	depth above/below datum




Escala


PERFILES




Vista Norte



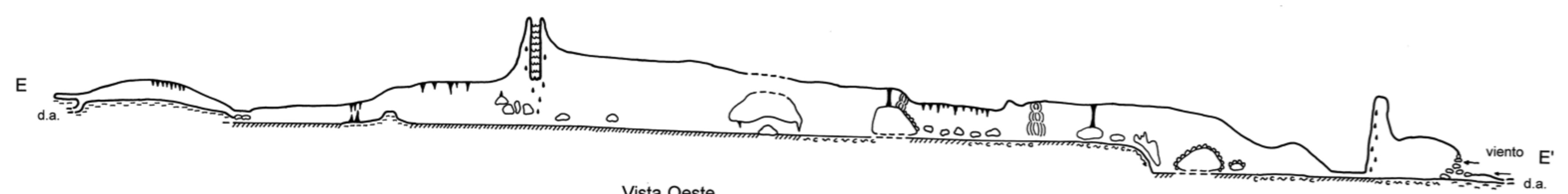
Vista Norte



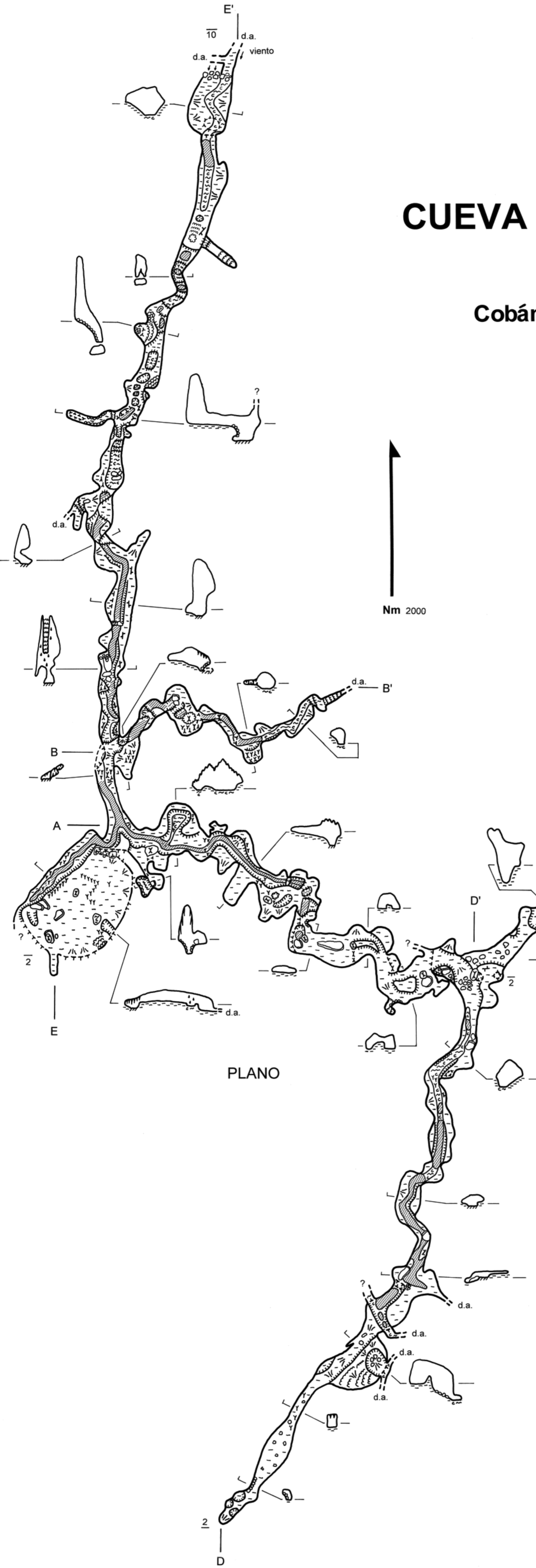
Vista Oeste



Vista Oeste



Vista Oeste



PLANO